# О публичных слушаниях по внесению изменений в проект планировки территории, совмещенный с проектом межевания территории, предназначенной для размещения объектов промышленного назначения в п. Новогорный Озерского городского округа

В целях соблюдения права человека на благоприятные условия жизнедеятельности, прав и законных интересов правообладателей земельных участков и объектов капитального строительства, руководствуясь ст.ст. 5.1, 45, 46 Градостроительного кодекса Российской Федерации, Федеральным законом от 06.10.2003 № 131-ФЗ «Об общих принципах организации местного самоуправления в Российской Федерации», Уставом Озерского городского округа, решением Собрания депутатов Озерского городского округа от 17.05.2006 № 76 «О Положении об организации и проведении публичных слушаний в Озерском городском округе», постановлением администрации Озерского городского округа Челябинской области от 12.09.2019 № 2248 «О подготовке проекта внесения изменений в проект планировки территории, совмещенный с проектом межевания территории, предназначенной для размещения объектов промышленного назначения в п. Новогорный Озерского городского округа, утвержденный постановлением администрации Озерского городского округа от 27.12.2017 № 3604», п о с т а н о в л я ю:

1. Провести публичные слушания по внесению следующих изменений в проект планировки территории, совмещенный с проектом межевания территории, предназначенной для размещения объектов промышленного назначения в п. Новогорный Озерского городского округа, утвержденный постановлением администрации Озерского городского округа от 27.12.2017 № 3604:

1.1. В таблице 1 «Сведения об образуемых земельных участках и видах производства» подраздела 1.1 раздела 1:

1.1.1. Строку седьмую изложить в следующей редакции:

| | | |
|---|---|---|
| 6 | Производство промышленных композитов с кварцевым наполнением, керамики из оксида кварца | 0,9668 |

1.1.2. Дополнить строкой следующего содержания:

| | | |
|---|---|---|
| 29 | Размещение канализационной насосной станции | 0,0332 |

1.2. Абзац десятый подраздела 1.4 раздела 1 изложить в следующей редакции:

«размещение КНС и строительство сетей водоотведения;»;

1.3. Чертеж планировки территории в разделе 3 изложить согласно приложению № 1 к настоящему постановлению;

1.4. Чертеж красных линий в разделе 3 изложить согласно приложению № 2 к настоящему постановлению;

1.5. В абзаце первом подраздела 5.4 раздела 5 цифры «13» заменить цифрами «14»;

1.6. Абзац двадцать второй подраздела 5.4 раздела 5 после слов «объекта газоснабжения - ГРП» дополнить словами «, канализационной насосной станции»;

1.7. В таблице 2 «Сведения об образуемых земельных участках» подраздела 5.4 раздела 5:

1.7.1. Строку седьмую изложить в следующей редакции:

| | | | |
|---|---|---|---|
| :6651:ЗУ4 | Производство промышленных композитов с кварцевым наполнением, керамики из оксида кварца | 9668,07 | Производственная деятельность (6.0) |

1.7.2. Дополнить строкой следующего содержания:

| | | | |
|---|---|---|---|
| :6651:ЗУ13 | Размещение канализационной насосной станции | 332,00 | Коммунальное обслуживание (3.1) |

1.8. Таблицу 3 «Ведомость координат характерных точек образуемых земельных участков» подраздела 5.4 раздела 5 изложить в следующей редакции:

Таблица 3

Ведомость координат характерных точек образуемых земельных участков

| 74:41:0000000:6651:ЗУ1 | | | 74:41:0000000:6651:ЗУ2 | | |
|---|---|---|---|---|---|
| Номер точки | X | У | Номер точки | X | У |
| н24 | 659495,54 | 2284072,25 | н23 | 659431,16 | 2283899,65 |
| н27 | 659556,22 | 2284234,96 | н24 | 659495,54 | 2284072,25 |
| н28 | 659447,99 | 2284331,23 | н25 | 659371,07 | 2284124,48 |
| н25 | 659371,07 | 2284124,48 | н26 | 659305,8 | 2283949,94 |
| н24 | 659495,54 | 2284072,25 | н23 | 659431,16 | 2283899,65 |
| 74:41:0000000:6651:ЗУ3 | | | 74:41:0000000:6651:ЗУ4 | | |
| Номер точки | X | У | Номер точки | X | У |
| н8 | 659511,72 | 2283850,04 | н19 | 659573,88 | 2284022,83 |
| н7 | 659565,36 | 2283993,86 | н20 | 659629,14 | 2284170,11 |
| н18 | 659507,49 | 2284018,45 | н159 | 659592,29 | 2284202,88 |
| н17 | 659449,84 | 2283863,89 | н158 | 659585,59 | 2284190,15 |
| н8 | 659511,72 | 2283850,04 | н157 | 659580,27 | 2284213,58 |
| 74:41:0000000:6651:ЗУ5 | | | н140 | 659523,00 | 2284060,05 |
| Номер точки | X | У | н139 | 659536,33 | 2284054,79 |
| н4 | 659818,53 | 2283890,17 | н138 | 659531,02 | 2284041,04 |
| н12 | 659819,29 | 2283915,44 | н19 | 659573,88 | 2284022,83 |
| н13 | 659809,23 | 2283950,3 | 74:41:0000000:6651:ЗУ6 | | |
| н14 | 659787,13 | 2283987,47 | Номер точки | X | У |
| н15 | 659709,68 | 2284083,14 | н1 | 659809,79 | 2283790,05 |
| н16 | 659684,19 | 2284113,79 | н2 | 659812,25 | 2283817,27 |
| н6 | 659629,32 | 2283966,68 | н3 | 659817,35 | 2283851,12 |
| н5 | 659782,94 | 2283901,41 | н4 | 659818,53 | 2283890,17 |
| н4 | 659818,53 | 2283890,17 | н5 | 659782,94 | 2283901,41 |
| 74:41:0000000:6652:ЗУ1 | | | н6 | 659629,32 | 2283966,68 |

| | | | | | |
|---|---|---|---|---|---|
| Номер точки | X | У | н7 | 659565,36 | 2283993,86 |
| н73 | 659910,45 | 2283797,05 | н8 | 659511,72 | 2283850,04 |
| н72 | 659925,55 | 2283934,26 | н9 | 659570 | 2283837 |
| н74 | 659873,04 | 2283942,51 | н10 | 659716,46 | 2283801,3 |
| н75 | 659848,68 | 2283921,61 | н11 | 659739,5 | 2283795,69 |
| н76 | 659844,42 | 2283845,61 | н1 | 659809,79 | 2283790,05 |
| н77 | 659838,31 | 2283802,85 | 74:41:0000000:6652:ЗУ2 | | |
| н73 | 659910,45 | 2283797,05 | Номер точки | X | У |
| 74:41:0000000:6652:ЗУ3 | | | н71 | 659984,19 | 2283791,12 |
| Номер точки | X | У | н70 | 659998,67 | 2283922,77 |
| н67 | 660108,08 | 2283781,16 | н72 | 659925,55 | 2283934,26 |
| н156 | 660120,28 | 2283888,10 | н73 | 659910,45 | 2283797,05 |
| н155 | 660108,13 | 2283889,62 | н71 | 659984,19 | 2283791,12 |
| н154 | 660109,92 | 2283906,64 | 74:41:0000000:6652:ЗУ4 | | |
| н69 | 660041,63 | 2283916,02 | Номер точки | X | У |
| н70 | 659998,67 | 2283922,77 | н99 | 659913,51 | 2283966,42 |
| н71 | 659984,19 | 2283791,12 | н100 | 659930,92 | 2284111,65 |
| н67 | 660108,08 | 2283781,16 | н82 | 659871,95 | 2284125,25 |
| 74:41:0000000:6652:ЗУ5 | | | н81 | 659858,00 | 2284128,68 |
| Номер точки | X | У | н80 | 659851,35 | 2284130,49 |
| н29 | 660394,91 | 2283897,75 | н79 | 659849,34 | 2284131,09 |
| н30 | 660407,43 | 2284001,1 | н83 | 659833,73 | 2284003,16 |
| н31 | 660362,37 | 2284011,58 | н78 | 659876,90 | 2283971,76 |
| н32 | 660292,94 | 2284027,69 | н99 | 659913,51 | 2283966,42 |
| н33 | 660221,27 | 2284044,35 | 74:41:0000000:6652:ЗУ6 | | |
| н34 | 660178,37 | 2284054,32 | Номер точки | X | У |
| н35 | 660132,46 | 2284064,96 | н62 | 660379,68 | 2283772,11 |
| н36 | 660088,99 | 2284075,05 | н105 | 660389,38 | 2283852,2 |
| н37 | 659999,25 | 2284095,89 | н103 | 660378,11 | 2283853,59 |
| н38 | 659939,61 | 2284109,64 | н104 | 660380,03 | 2283869,52 |
| н39 | 659922,6 | 2283965,09 | н64 | 660151,93 | 2283900,86 |
| н40 | 660046,14 | 2283945,68 | н65 | 660137,55 | 2283778,79 |
| н29 | 660394,91 | 2283897,75 | н66 | 660169,29 | 2283776,24 |
| 74:41:0000000:6652:ЗУ7 | | | н62 | 660379,68 | 2283772,11 |
| Номер точки | X | У | 74:41:0000000:6652:ЗУ8 | | |
| н41 | 660826 | 2283903,82 | Номер точки | X | У |
| н42 | 660529,27 | 2283972,78 | н84 | 659804,72 | 2284013,14 |
| н43 | 660516,01 | 2283975,84 | н85 | 659820,47 | 2284142,25 |
| н44 | 660444,83 | 2283992,4 | н86 | 659818,1 | 2284143,35 |
| н45 | 660436,82 | 2283994,26 | н87 | 659809,02 | 2284148,26 |
| н46 | 660424,63 | 2283893,67 | н88 | 659802,63 | 2284152,03 |
| н47 | 660421,02 | 2283863,88 | н89 | 659795,38 | 2284156,8 |
| н48 | 660408,01 | 2283756,55 | н90 | 659789,14 | 2284161,32 |
| н49 | 660469 | 2283755,35 | н91 | 659783,34 | 2284165,59 |
| н50 | 660473,56 | 2283766,48 | н92 | 659778,36 | 2284169,64 |
| н51 | 660493,12 | 2283779,24 | н93 | 659748,45 | 2284195,75 |
| н52 | 660517,64 | 2283777,22 | н94 | 659734,76 | 2284098,82 |

| | | | | | |
|---|---|---|---|---|---|
| н53 | 660561,64 | 2283779,65 | н84 | 659804,72 | 2284013,14 |
| н54 | 660566,47 | 2283786,4 | 74:41:0000000:6652:ЗУ9 | | |
| н55 | 660665,21 | 2283811,07 | Номер точки | Х | У |
| н56 | 660671,58 | 2283820,74 | н95 | 659629,25 | 2284266,34 |
| н57 | 660678,32 | 2283834,16 | н96 | 659642,23 | 2284288,37 |
| н58 | 660701,71 | 2283846,07 | н97 | 659486,38 | 2284424,04 |
| н59 | 660717,44 | 2283842,99 | н98 | 659474,89 | 2284395,41 |
| н60 | 660749,65 | 2283858,25 | н95 | 659629,25 | 2284266,34 |
| н61 | 660791,66 | 2283880,84 | 74:41:0000000:6651:ЗУ8 | | |
| н41 | 660826 | 2283903,82 | Номер точки | Х | У |
| 74:41:0000000:6652:ЗУ12 | | | н142 | 659621,39 | 2284002,64 |
| Номер точки | Х | У | н143 | 659658,72 | 2284102,72 |
| н125 | 659598,71 | 2284237,13 | н144 | 659625,98 | 2284119,79 |
| н151 | 659603,33 | 2284245,79 | н141 | 659586,19 | 2284017,60 |
| н152 | 659592,58 | 2284255,35 | н142 | 659621,39 | 2284002,64 |
| н124 | 659588,14 | 2284246,55 | 74:41:0000000:6651:ЗУ11 | | |
| н125 | 659598,71 | 2284237,13 | Номер точки | Х | У |
| 74:41:0000000:6652:ЗУ11 | | | н149 | 659665,10 | 2284119,83 |
| Номер точки | Х | У | н145 | 659669,46 | 2284131,52 |
| н123 | 659571,46 | 2284261,41 | н146 | 659666,50 | 2284135,08 |
| н132 | 659576,75 | 2284275,62 | н150 | 659661,14 | 2284140,23 |
| н131 | 659567,34 | 2284283,70 | н151 | 659655,57 | 2284125,43 |
| н122 | 659561,12 | 2284270,63 | н149 | 659665,10 | 2284119,83 |
| н123 | 659571,46 | 2284261,41 | 74:41:0000000:6651:ЗУ12 | | |
| 74:41:0000000:6652:ЗУ10 | | | Номер точки | Х | У |
| Номер точки | Х | У | н143 | 659658,72 | 284102,72 |
| н94 | 659734,76 | 2284098,82 | н149 | 659665,10 | 2284119,83 |
| н93 | 659748,45 | 2284195,75 | н151 | 659655,57 | 2284125,43 |
| н130 | 659690,33 | 2284246,50 | н150 | 659661,14 | 2284140,23 |
| н128 | 659667,96 | 2284174,95 | н147 | 659641,37 | 2284159,23 |
| н129 | 659688,54 | 2284155,42 | н148 | 659630,61 | 2284168,80 |
| н94 | 659734,76 | 2284098,82 | н20 | 659628,01 | 2284171,12 |
| 74:41:0000000:6652:ЗУ16 | | | н19 | 659572,76 | 2284023,31 |
| Номер точки | Х | У | н141 | 659586,19 | 2284017,60 |
| н128 | 659667,96 | 2284174,95 | н144 | 659625,98 | 2284119,79 |
| н130 | 659690,33 | 2284246,50 | н143 | 659658,72 | 284102,72 |
| н96 | 659642,23 | 2284288,37 | 74:41:0000000:6651:ЗУ10 | | |
| н95 | 659629,25 | 2284266,34 | Номер точки | Х | У |
| н98 | 659474,89 | 2284395,41 | н138 | 659531,02 | 2284041,04 |
| н121 | 659460,73 | 2284360,10 | н139 | 659536,33 | 2284054,79 |
| н122 | 659561,12 | 2284270,63 | н140 | 659523,00 | 2284060,05 |
| н131 | 659567,34 | 2284283,70 | н22 | 659517,98 | 2284046,58 |
| н132 | 659576,75 | 2284275,62 | н138 | 659531,02 | 2284041,04 |
| н123 | 659571,46 | 2284261,41 | 74:41:0000000:6651:ЗУ9 | | |
| н124 | 659588,14 | 2284246,55 | Номер точки | Х | У |
| н152 | 659592,58 | 2284255,35 | н133 | 659310,78 | 2283915,62 |
| н151 | 659603,33 | 2284245,79 | н134 | 659321,27 | 2283943,73 |

| | | |
|---|---|---|
| н125 | 659598,71 | 2284237,13 |
| н126 | 659607,54 | 2284229,27 |
| н127 | 659660,54 | 2284181,99 |
| н128 | 659667,96 | 2284174,95 |
| 74:41:0000000:6652:ЗУ14 | | |
| Номер точки | X | У |
| н105 | 660389,38 | 2283852,20 |
| н63 | 660391,29 | 2283867,97 |
| н104 | 660380,03 | 2283869,52 |
| н103 | 660378,11 | 2283853,59 |
| н105 | 660389,38 | 2283852,20 |
| 74:41:0000000:6652:ЗУ13 | | |
| Номер точки | X | У |
| н156 | 660120,28 | 2283888,10 |
| н68 | 660122,20 | 2283904,95 |
| н154 | 660109,92 | 2283906,64 |
| н155 | 660108,13 | 2283889,62 |
| н156 | 660120,28 | 2283888,10 |
| 74:41:0000000:6652:ЗУ15 | | |
| Номер точки | X | У |
| н48 | 660408,01 | 2283756,55 |
| н45 | 660436,82 | 2283994,26 |
| н30 | 660407,43 | 2284001,1 |
| н29 | 660394,91 | 2283897,75 |
| н40 | 660046,14 | 2283945,68 |
| н39 | 659922,6 | 2283965,09 |
| н38 | 659939,61 | 2284109,64 |
| н100 | 659930,92 | 2284111,65 |
| н99 | 659913,51 | 2283966,42 |
| н78 | 659876,90 | 2283971,76 |
| н83 | 659833,73 | 2284003,16 |
| н79 | 659849,34 | 2284131,09 |
| н101 | 659840,37 | 2284133,79 |
| н102 | 659830,50 | 2284137,59 |
| н85 | 659820,47 | 2284142,25 |
| н84 | 659804,72 | 2284013,14 |
| н94 | 659734,76 | 2284098,82 |
| н129 | 659688,54 | 2284155,42 |
| н128 | 659667,96 | 2284174,95 |
| н127 | 659660,54 | 2284181,99 |
| н126 | 659607,54 | 2284229,27 |
| н125 | 659598,71 | 2284237,13 |
| н124 | 659588,14 | 2284246,55 |
| н123 | 659571,46 | 2284261,41 |
| н122 | 659561,12 | 2284270,63 |
| н121 | 659460,73 | 2284360,10 |
| н120 | 659457,57 | 2284352,23 |

| | | |
|---|---|---|
| н26 | 659305,8 | 2283949,94 |
| н135 | 659295,29 | 2283921,83 |
| н133 | 659310,78 | 2283915,62 |
| 74:41:0000000:6651:ЗУ7 | | |
| Номер точки | X | У |
| н6 | 659629,32 | 2283966,68 |
| н16 | 659684,19 | 2284113,79 |
| н145 | 659669,46 | 2284131,52 |
| н142 | 659621,39 | 2284002,65 |
| н141 | 659586,19 | 2284017,60 |
| н19 | 659572,76 | 2284023,31 |
| н22 | 659517,98 | 2284046,58 |
| н21 | 659580,27 | 2284213,58 |
| н27 | 659556,22 | 2284234,96 |
| н24 | 659495,53 | 2284072,25 |
| н23 | 659431,16 | 2283899,65 |
| н134 | 659321,27 | 2283943,73 |
| н133 | 659310,78 | 2283915,62 |
| н136 | 659427,00 | 2283869,00 |
| н137 | 659439,95 | 2283866,10 |
| н17 | 659449,83 | 2283863,89 |
| н18 | 659507,49 | 2284018,45 |
| н7 | 659565,36 | 2283993,86 |
| н6 | 659629,32 | 2283966,68 |
| 74:41:0000000:6651:ЗУ13 | | |
| Номер точки | X | У |
| н158 | 659585,59 | 2284190,15 |
| н159 | 659592,29 | 2284202,88 |
| н157 | 659580,27 | 2284213,58 |
| н21 | 659571,53 | 2284190,15 |
| н158 | 659585,59 | 2284190,15 |

| | | |
|---|---|---|
| н119 | 659461,42 | 2284348,86 |
| н118 | 659625,53 | 2284202,5 |
| н117 | 659655,22 | 2284176,02 |
| н116 | 659682,34 | 2284150,36 |
| н115 | 659800,8 | 2284005,3 |
| н114 | 659821,49 | 2283973,45 |
| н113 | 659835,39 | 2283940,67 |
| н112 | 659839,85 | 2283911,76 |
| н111 | 659836,5 | 2283846,72 |
| н110 | 659830,77 | 2283805,96 |
| н109 | 659828,9 | 2283788,51 |
| н108 | 659858,71 | 2283786,11 |
| н107 | 659987,07 | 2283775,84 |
| н106 | 660168,39 | 2283761,26 |
| н48 | 660408,01 | 2283756,55 |
| н62 | 660379,68 | 2283772,11 |
| н63 | 660391,29 | 2283867,97 |
| н64 | 660151,93 | 2283900,86 |
| н65 | 660137,55 | 2283778,79 |
| н66 | 660169,29 | 2283776,24 |
| н62 | 660379,68 | 2283772,11 |
| н67 | 660108,08 | 2283781,16 |
| н68 | 660122,20 | 2283904,95 |
| н69 | 660041,63 | 2283916,02 |
| н70 | 659998,67 | 2283922,77 |
| н72 | 659925,55 | 2283934,26 |
| н74 | 659873,04 | 2283942,51 |
| н75 | 659848,68 | 2283921,61 |
| н76 | 659844,42 | 2283845,61 |
| н77 | 659838,31 | 2283802,85 |
| н73 | 659910,45 | 2283797,05 |
| н71 | 659984,19 | 2283791,12 |
| н67 | 660108,08 | 2283781,16 |

1.9. Чертеж межевания территории в разделе 5 изложить согласно приложению № 3 к настоящему постановлению.

2. Подготовку и проведение публичных слушаний возложить на Управление архитектуры и градостроительства администрации Озерского городского округа.

3. Определить время и место проведения публичных слушаний - 22.12.2020 в 17.00 часов в помещении актового зала ДК «Энергетик» по адресу: Озерский городской округ, п. Новогорный, ул. Театральная, 1.

4. Определить местом размещения экспозиции демонстрационных материалов помещение отдела администрации Озерского городского округа по поселку Новогорный, расположенное по адресу: Озерский городской округ,

п. Новогорный, ул. Советская, 15, каб. 21, официальный сайт органов местного самоуправления Озерского городского округа http://ozerskadm.ru, дату открытия экспозиции - 27.11.2020, время посещения экспозиции: понедельник-четверг: с 09.00 час. до 17.30 час., пятница: с 09.00 час. до 16.30 час., перерыв: с 13.00 час. до 14.00 час., с 27.11.2020 по 22.12.2020.

5. Определить местом приема предложений и замечаний по проекту внесения изменений в проект планировки территории, совмещенный с проектом межевания территории:

1) помещение отдела администрации Озерского городского округа по поселку Новогорный, расположенное по адресу: Челябинская область, Озерский городской округ, поселок Новогорный, ул. Советская, 15, каб. 21, время приема предложений и замечаний: понедельник-четверг: с 09.00 час. до 17.30 час., пятница: с 09.00 час. до 16.30 час., перерыв: с 13.00 час. до 14.00 час. с 27.11.2020 по 22.12.2020 включительно;

2) помещение Управления архитектуры и градостроительства администрации Озерского городского округа, расположенное по адресу: г. Озерск, пр. Ленина, 62, каб. 209, время приема предложений и замечаний: понедельник-четверг: с 09.00 час. до 17.30 час., пятница: с 09.00 час. до 16.30 час., перерыв: с 13.00 час. до 14.00 часов, и в электронном виде на адрес электронной почты: arch@ozerskadm.ru, с 27.11.2020 по 22.12.2020 включительно.

Предложения и замечания по проекту внесения изменений в проект планировки территории, совмещенный с проектом межевания территории, могут быть направлены в письменной форме в адрес Управления архитектуры и градостроительства администрации Озерского городского округа, а также посредством записи в журнале учета посетителей экспозиции.

6. Опубликовать настоящее постановление и проект внесения изменений в проект планировки территории, совмещенный с проектом межевания территории, в газете «Озерский вестник» и разместить на официальном сайте органов местного самоуправления Озерского городского округа Челябинской области http://ozerskadm.ru.

7. Контроль за выполнением настоящего постановления возложить на заместителя главы Озерского городского округа Бахметьева А.А.

Е.Ю. Щербаков

Приложение № 1
к постановлению главы
Озерского городского округа
от _____ № _____

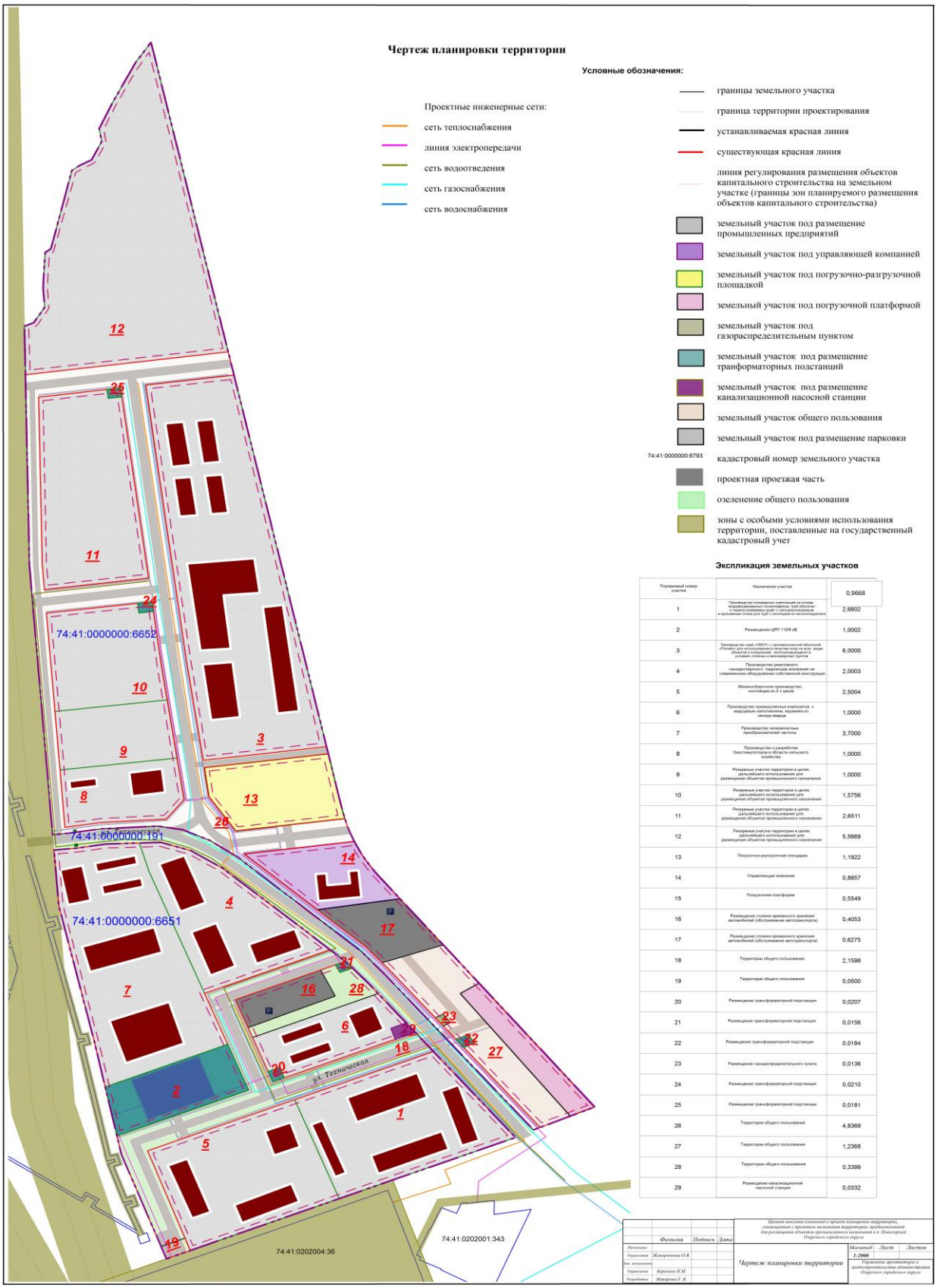

Приложение № 2
к постановлению главы
Озерского городского округа
от _____ № _____

**Чертеж красных линий**

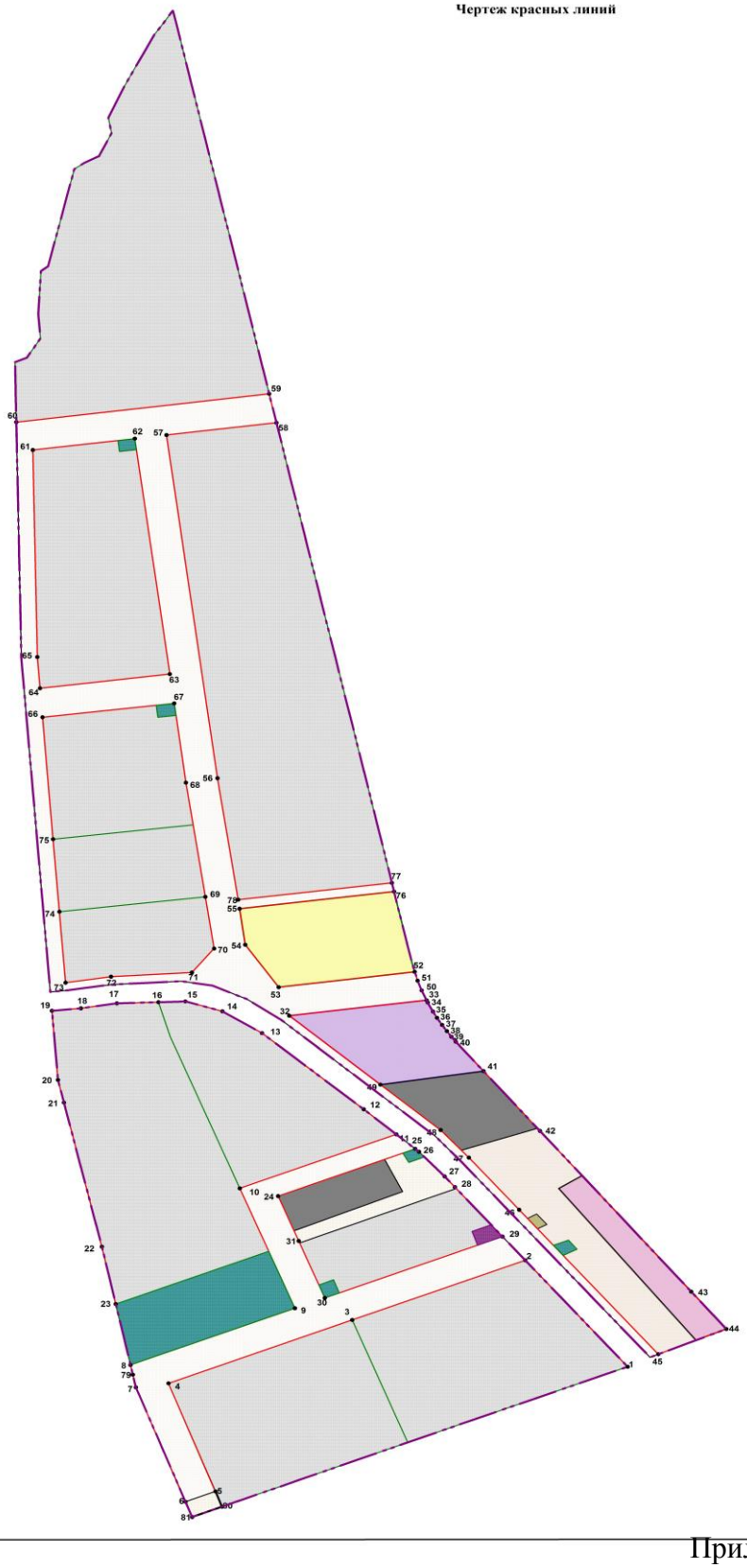

Условные обозначения:

- граница территории проектирования
- существующая красная линия
- характерная точка красной линии
- 23 номер характерной точки красной линии
- земельный участок под размещение промышленных предприятий
- земельный участок под погрузочно-разгрузочной площадкой
- земельный участок под погрузочной платформой
- земельный участок под размещение газораспределительного пункта
- земельный участок под размещения трансформаторных подстанций
- земельный участок под размещения канализационной насосной станции
- земельный участок общего пользования
- земельный участок под размещение парковки

Ведомость координат характерных точек красной линии

| Номер | X | Y | Длина,м | Дирекционный угол |
|---|---|---|---|---|
| 1 | 659447,99 | 2284331,23 | 144,9 | 318° 20' 58" |
| 2 | 659556,23 | 2284234,96 | 173,7 | 249° 32' 41" |
| 3 | 659495,54 | 2284072,25 | 184,2 | 249° 32' 39" |
| 4 | 659431,16 | 2283899,65 | 135,1 | 158° 8' 27" |
| 5 | 659305,80 | 2283949,94 | 16,74 | 158° 14' 42" |
| 80 | 659305,80 | 2283949,94 | 30,03 | 249° 21' 45" |
| 81 | 659295,29 | 2283921,73 | 16,73 | 337° 58' 00" |
| 6 | 659295,29 | 2283921,83 | 141,9 | 338° 8' 37" |
| 7 | 659427,00 | 2283869,00 | 13,3 | 347°23'11" |
| 79 | 659439,95 | 2283866,1 | 10,1 | 347° 24' 13" |
| 8 | 659444,78 | 2283878,54 | 165 | 69° 32' 41" |
| 9 | 659507,49 | 2284018,45 | 132,4 | 336° 58' 39" |
| 10 | 659629,32 | 2283966,68 | 157 | 69° 32' 42" |
| 11 | 659684,19 | 2284113,79 | 39,9 | 309° 44' 54" |
| 12 | 659709,68 | 2284083,14 | 123,1 | 308° 59' 31" |
| 13 | 659787,13 | 2283987,47 | 43,2 | 300° 44' 3" |
| 14 | 659809,23 | 2283950,30 | 36,3 | 286° 5' 50" |
| 15 | 659819,29 | 2283915,44 | 25,3 | 268° 16' 38" |
| 16 | 659818,53 | 2283890,17 | 39,1 | 268° 16' 9" |
| 17 | 659817,35 | 2283851,12 | 34,2 | 261° 25' 55" |
| 18 | 659812,25 | 2283817,27 | 27,3 | 264° 50' 9" |
| 19 | 659809,79 | 2283790,05 | 70,5 | 175° 24' 44" |
| 20 | 659739,50 | 2283795,69 | 23,7 | 166° 17' 30" |
| 21 | 659716,46 | 2283801,31 | 150,7 | 166° 18' 17" |
| 22 | 659570,00 | 2283837,00 | 59,7 | 167° 23' 16" |
| 23 | 659511,72 | 2283850,04 | 63,4 | 167° 23' 2" |
| 8 | 659449,84 | 2283863,89 | 137,5 | 69° 32' 38" |
| 24 | 659621,39 | 2284002,65 | 4,6 | 129° 44' 31" |
| 25 | 659669,46 | 2284131,52 | 34,9 | 136° 8' 21" |
| 26 | 659666,50 | 2284135,08 | 14,4 | 138° 20' 59" |
| 27 | 659641,37 | 2284159,23 | 67,4 | 138° 20' 42" |
| 28 | 659630,61 | 2284168,80 | 178,2 | 249° 32' 41" |
| 29 | 659580,27 | 2284213,58 | 62,9 | 336° 58' 55" |
| 30 | 659517,98 | 2284046,58 | 49,5 | 336° 59' 7" |
| 31 | 659575,86 | 2284021,99 | 130,1 | 83° 2' 24" |
| 24 | 659621,39 | 2284002,65 | 2,6 | 155° 11' 39" |
| 32 | 659804,72 | 2284013,15 | 10,3 | 151° 35' 51" |
| 33 | 659820,48 | 2284142,25 | 7,4 | 149° 27' 36" |
| 34 | 659818,10 | 2284143,35 | 8,7 | 146° 39' 28" |
| 35 | 659809,02 | 2284148,26 | 7,7 | 144° 4' 55" |
| 36 | 659802,63 | 2284152,03 | 7,2 | 143° 38' 21" |
| 37 | 659795,38 | 2284156,80 | 6,4 | 140° 52' 48" |
| 38 | 659789,14 | 2284161,32 | 39,7 | 138° 52' 50" |
| 39 | 659783,34 | 2284165,59 | 80,7 | 138° 52' 22" |
| 40 | 659778,36 | 2284169,64 | 216,6 | 138° 57' 48" |
| 41 | 659748,45 | 2284195,75 | 50,3 | 138° 57' 8" |
| 42 | 659687,65 | 2284248,84 | 68,9 | 248° 8' 29" |
| 43 | 659524,29 | 2284391,03 | 196,6 | 318° 17' 38" |
| 44 | 659486,38 | 2284424,04 | 71 | 318° 16' 11" |
| 45 | 659460,73 | 2284360,10 | 38,6 | 316° 29' 27" |
| 46 | 659607,54 | 2284229,27 | 73,1 | 309° 14' 7" |
| 47 | 659660,55 | 2284181,99 | 110,6 | 309° 14' 8" |
| 48 | 659688,54 | 2284155,42 | 11,1 | 335° 3' 29" |
| 49 | 659734,76 | 2284098,82 | 10,6 | 338° 56' 34" |
| 32 | 659804,72 | 2284013,15 | 9,4 | 343° 18' 23" |
| 33 | 659820,48 | 2284142,25 | 128,9 | 263° 2' 37" |
| 50 | 659830,50 | 2284137,59 | 53,4 | 323°58' 10" |
| 51 | 659840,37 | 2284133,79 | 37 | 351°41' 37" |
| 52 | 659849,34 | 2284131,10 | 146,3 | 83° 9' 47" |
| 53 | 659833,73 | 2284003,16 | 9 | 347° 1' 35" |
| 54 | 659876,90 | 2283971,76 | 145,5 | 263°14' 10" |
| 55 | 659913,50 | 2283966,42 | 125,1 | 351° 4' 24" |
| 76 | 659930,92 | 2284111,65 | 352 | 352° 10' 24" |
| 77 | 659939,74 | 2284109,62 | 104,1 | 83° 5' 33" |
| 78 | 659922,60 | 2283965,09 | 30,2 | 346° 53' 55" |
| 56 | 660046,14 | 2283945,69 | 239,4 | 263° 5' 22" |
| 57 | 660394,91 | 2283897,75 | 96,6 | 83° 5' 18" |
| 58 | 660407,43 | 2284001,10 | 241,6 | 172° 10' 26" |
| 59 | 660436,82 | 2283994,26 | 122,9 | 263° 16' 55" |
| 60 | 660408,01 | 2283756,55 | 31,8 | 355° 25' 28" |
| 61 | 660379,68 | 2283772,11 | 210,4 | 358° 52' 21" |
| 62 | 660391,30 | 2283867,97 | 124,6 | 83° 29' 33" |
| 63 | 660151,93 | 2283900,87 | 81,3 | 172° 10' 36" |
| 64 | 660137,55 | 2283778,79 | 117,5 | 171° 4' 11" |
| 65 | 660169,29 | 2283776,25 | 53,2 | 171° 4' 15" |
| 61 | 660379,68 | 2283772,11 | 32,1 | 220° 37' 42" |
| 66 | 660108,08 | 2283781,16 | 76,1 | 266° 47' 30" |
| 67 | 660122,2 | 2283904,95 | 43,2 | 261° 52' 4" |
| 68 | 660041,63 | 2283916,02 | 72,4 | 355° 24' 12" |
| 69 | 659925,55 | 2283934,26 | 74 | 355° 24' 8" |
| 70 | 659873,04 | 2283942,51 | 124,3 | 355° 24' 13" |
| 71 | 659848,68 | 2283921,61 | | |
| 72 | 659844,42 | 2283845,61 | | |
| 73 | 659838,31 | 2283802,85 | | |
| 74 | 659910,45 | 2283797,05 | | |
| 75 | 659984,19 | 2283791,12 | | |
| 66 | 660108,08 | 2283781,16 | | |

| | | | | |
|---|---|---|---|---|
| | Фамилия | Подпись | Дата | Проект внесения изменений в проект планировки территории, совмещенный с проектом межевания территории, предназначенной для размещения объектов промышленного назначения в п. Новогорный Озерского городского округа |
| Начальник | | | | Чертеж красных линий |
| Управления | Жмуркова О.В. | | | |
| Зам. начальника | | | | |
| Управления | Березина Н.М. | | | |
| Разработчик | Макарова Е. В. | | | |

| Масштаб | Лист | Листов |
|---|---|---|
| 1:2000 | | |

Управление архитектуры и градостроительства администрации Озерского городского округа Челябинской области

Приложение № 3
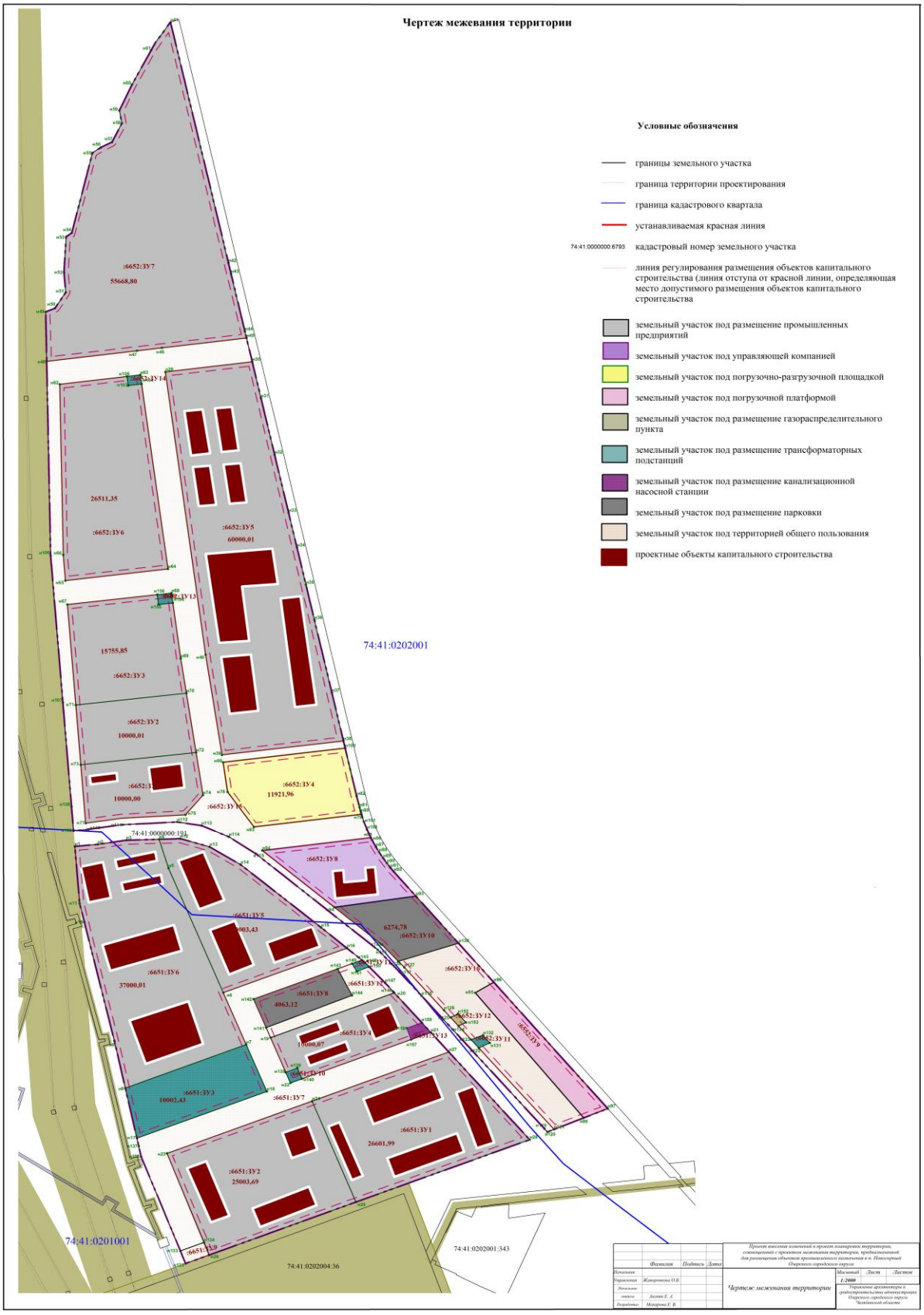
к постановлению главы
Озерского городского округа
от 24.11.2020 № 50