



СОБРАНИЕ ДЕПУТАТОВ ОЗЕРСКОГО ГОРОДСКОГО ОКРУГА  
ЧЕЛЯБИНСКОЙ ОБЛАСТИ

**РЕШЕНИЕ**

от 27.10.2022

№ 201

**О внесении изменений в решение Собрания депутатов Озерского городского округа от 31.10.2012 № 183 «Об утверждении Правил землепользования и застройки населенных пунктов Озерского городского округа»**

Рассмотрев предложения главы Озерского городского округа от 26.09.2022 № 01-02-06/281 о внесении изменений в решение Собрания депутатов Озерского городского округа от 31.10.2012 № 183 «Об утверждении Правил землепользования и застройки населенных пунктов Озерского городского округа», с учетом заключения о результатах публичных слушаний от 01.09.2022, в соответствии с Градостроительным кодексом Российской Федерации, Федеральным законом от 06.10.2003 № 131-ФЗ «Об общих принципах организации местного самоуправления в Российской Федерации», Уставом Озерского городского округа Собрание депутатов Озерского городского округа

**РЕШАЕТ:**

1. Внести в Правила землепользования и застройки в городе Озерске, утвержденные решением Собрания депутатов Озерского городского округа от 31.10.2012 № 183 «Об утверждении Правил землепользования и застройки населенных пунктов Озерского городского округа» следующие изменения:


1) изменить границы территориальной зоны прочих городских территорий ПР-2 на зону кладбищ С-1 применительно к земельному участку с кадастровым номером 74:41:0102014:4, расположенному по адресу: Российская Федерация, Челябинская область, город Озерск, ул. Октябрьская, 42, согласно приложениям 1, 2.

2) изменить границы территориальной зоны озеленения специального назначения ПР-1 на зону производственно-коммунальных объектов IV-V класса вредности П-4 применительно к земельному участку с кадастровым номером 74:41:0102018:15, расположенному по адресу: Российская Федерация, Челябинская область, город Озерск, Озерское шоссе, 17а, согласно приложениям 1, 3.

2. Настоящее решение вступает в силу со дня его официального опубликования.

3. Опубликовать настоящее решение в газете «Озерский вестник» и разместить на официальном сайте органов местного самоуправления Озерского городского округа в информационно-телекоммуникационной сети «Интернет».

Председатель Собрания депутатов  
Озерского городского округа



С.Н. Гергенрейдер

Глава  
Озерского городского округа

Е.Ю. Щербаков

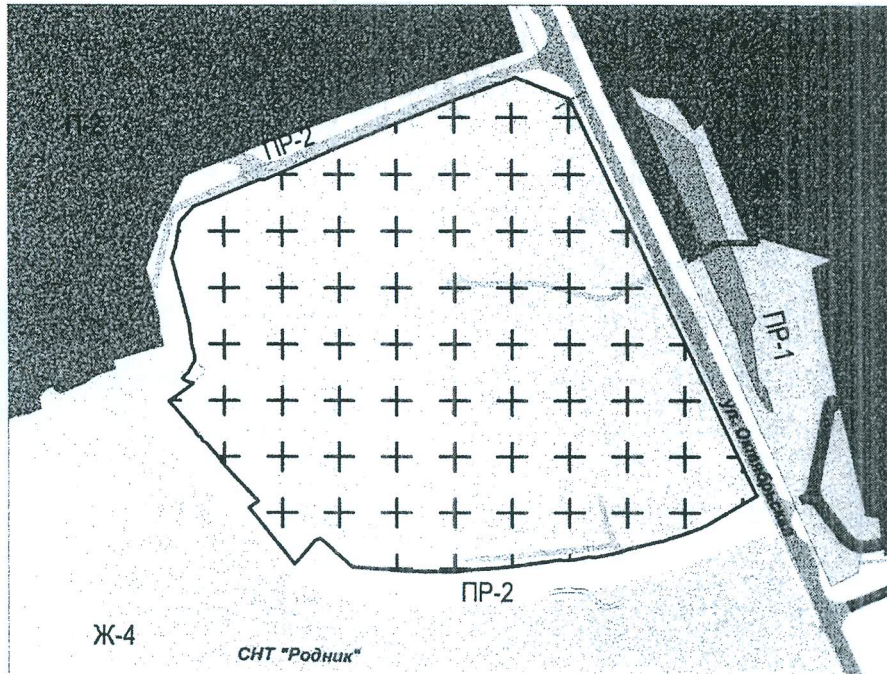
Изменения  
в Правила землепользования и застройки в городе Озерске  
(Статья 50. Градостроительные регламенты. Карта градостроительного  
зонирования) в части изменения границ территориальных зон

Граница внесения изменений	Градостроительный индекс территориальной зоны до изменений	Характер вносимых изменений	Градостроительный индекс части территориальной зоны после изменений
Земельный участок, расположенный по адресу: Челябинская область, г. Озерск, ул. Октябрьская, 42, кадастровый номер 74:41:0102014:4	ПР-2	изменение части границ территориальной зоны	С-1
Земельный участок, расположенный по адресу: Челябинская область, г. Озерск, Озерскому шоссе, 17а, кадастровый номер 74:41:01020018:15	ПР-1	изменение части границ территориальной зоны	П-4



Приложение № 2  
к решению собрания депутатов  
Озерского городского округа  
от 27.10.2022 № 201

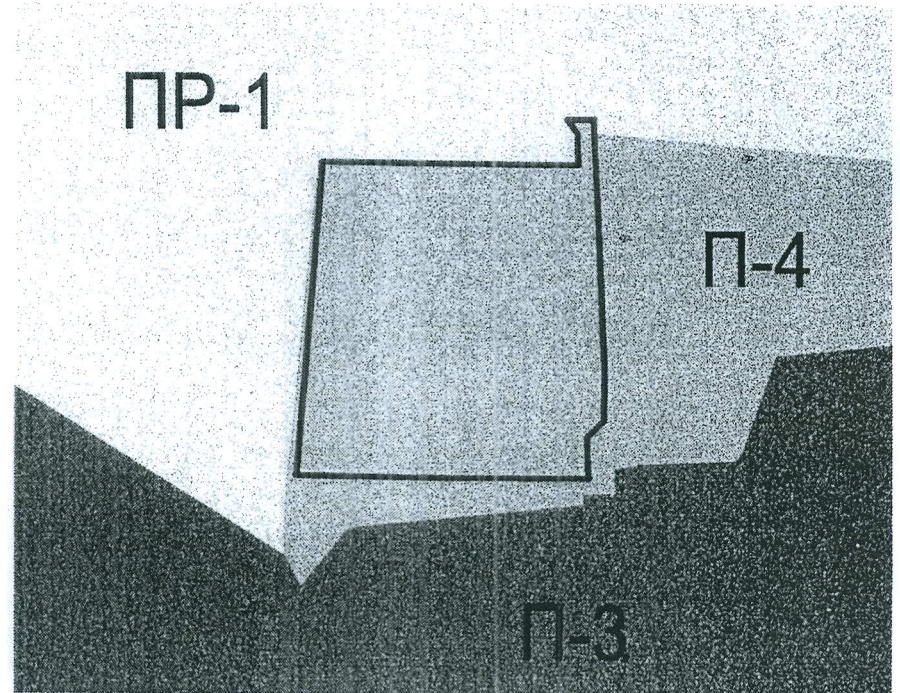
Статья 50. Градостроительные регламенты. Карта градостроительного зонирования (фрагмент) с учетом изменений в Правилах землепользования и застройки в городе Озерске части границы территориальной зоны прочих городских территорий (индекс ПР-2) на зону кладбищ (индекс С-1), применительно к земельному участку с кадастровым номером 74:41:0102014:4, расположенному по адресу: Челябинская область, г. Озерск, ул. Октябрьская, 42



Виды территориальных зон:  
ПР-2 – зона прочих городских территорий  
С-1 - зона кладбищ

Приложение № 3  
к решению собрания депутатов  
Озерского городского округа  
от 27.10.2022 № 201

Статья 50. Градостроительные регламенты. Карта градостроительного зонирования (фрагмент) с учетом изменений в Правилах землепользования и застройки в городе Озерске части границы территориальной зоны озеленения специального назначения (индекс ПР-1) на зону производственно-коммунальных объектов IV-V класса вредности (индекс П-4) применительно к земельному участку с кадастровым номером 74:41:0102018:15, расположенному по адресу: Челябинская область, г. Озерск, Озерскому шоссе, 17а



Виды территориальных зон:  
ПР-1 – зона озеленения специального назначения  
П-4 - зона производственно-коммунальных объектов IV-V класса вредности